


NOUVEL AN RAQUETTES EN PLEINE NATURE AU CHALET D'ARVIÈRES (JURA SUD)

Randonnée en étoile en auberge de montagne, niveau hôtel*
4 jours, 3 nuits, 3,5 jours de randonnée



Nous vous invitons à un Nouvel An Raquettes hors du commun. Niché en pleine forêt dans un vallon secret au pied du Grand Colombier, le chalet d'Arvières est un havre de calme et de tranquillité. L'hébergement a été entièrement rénové et offre un confort d'un niveau hôtel. Une formule gîte vous est également proposée. S'il est inaccessible en hiver, vos bagages (réduits) pourront quand même y être acheminés en moto-neige. Il est sûr que si vous avez envie de flâner dans les rues animées d'une station de ski, orientez-vous vers un autre Réveillon. En revanche, si vous rêvez de quatre jours hors du temps en immersion dans la nature, avant de reprendre le rythme de la nouvelle année, alors ce séjour est fait pour vous. A Arvières, vous profiterez de la déconnection internet illimitée !!!*

Les randonnées se déroulent dans ce massif secret, dernier chaînon élevé des Montagnes du Jura. Le relief est doux, propice à la flânerie. Nous déambulons dans ce paysage de prés-bois typique du Jura. Une fois la crête atteinte, le panorama est fantastique depuis le Jura Nord jusqu'au Mont-Blanc et toutes les Alpes. Nous sommes dominés par le Grand Colombier (1525 m), véritable promontoire dominant toute la plaine.

Les papilles ne seront pas en reste, puisque Pascal, le gérant, organise des stages de cuisine et vous fera bénéficier de ses talents. Nul doute que le Réveillon à Arvières restera dans vos mémoires !!!

PROGRAMME

Jour 01 : Rendez-vous en gare de Culoz à **11 h 45 mn**. Vous devez vous présenter au rendez-vous en tenue de randonnée, avec votre sac à dos prêt, de l'eau dans votre gourde et vos chaussures de randonnée à portée de main. Nous nous regroupons dans les voitures personnelles pour gagner le hameau des **Bordèzes** (740 m). La journée commence par la confection des sacs qui seront transportés à l'hébergement. Ceux-ci devront être **limités à 7 kg par personne**, car montés en moto neige. Vous devrez porter le surplus. Une fois les bagages confiés à notre hébergeur, il est temps de prendre notre premier pique-nique dans la nature. Nous entamons ensuite la douce montée en forêt et gagnons le sauvage vallon d'Arvières par le **chemin des Rochers**. Nous gagnons le **Chalet d'Arvières** (1180 m), en pleine montagne. Celui-ci est situé à proximité des ruines de la chartreuse d'Arvières. Les moines disciples de St Bruno avaient choisi ce lieu propice à la méditation et au recueillement. Installation dans les chambres de notre havre de paix, puis petite balade de découverte du site d'Arvières.

Dénivelée : + 440 m, - 0 m

Longueur : 5 km

Horaire : 2 h

Jour 02 : Nous quittons notre douillet hébergement pour une belle randonnée en boucle. Nous gagnons les grandes étendues dégagées du **Plateau de Sur Lyand**. Une crête dégagée conduit ensuite en haut de la **Griffe du Diable** (1419 m). L'itinéraire est beaucoup plus débonnaire que le nom ne le laisse présager. Nous découvrons le panorama sur le Mont-Blanc et toutes les Alpes. Un agréable parcours conduit au **Col de Charbemènes** (1317 m) au pied du Grand Colombier (1525 m). Il est temps de regagner par la forêt la chaleur de notre chalet. Pascal est déjà derrière les fourneaux pour préparer notre repas de la Saint Sylvestre.

Dénivelée : + 450 m, - 450 m

Longueur : 14 km

Horaire : 4 h 30 mn

Jour 03 : Nul doute que le réveil sera tardif... Après un parcours en forêt, nous gagnons les **Granges du Colombier** (1387 m). Le **Roc Passin** (1425 m) est un objectif proche, mais si les conditions sont bonnes nous pouvons atteindre le sommet du **Grand Colombier** (1525 m). La vue à 360 degrés est des plus spectaculaires depuis le Jura, le Massif du Mont-Blanc qui nous est maintenant familier, mais aussi Aravis, Bauges, Chartreuse et même le Massif Central. Nous regagnons notre hébergement.

Dénivelée : + 430 m, - 430 m

Longueur : 12 km

Horaire : 4 h 30 mn

Jour 04 : Après avoir confectionné nos sacs qui seront descendus par Pascal, une dernière ascension nous conduit à **L'Hergues** (1426 m) pour un ultime panorama. Une descente en forêt nous ramène aux Bordèzes où nous retrouvons nos sacs. L'arrivée en gare de Culoz est prévue **pour 17 h 30 mn**.

Dénivelée : + 250 m, - 690 m

Longueur : 9 km

Horaire : 4 h

Le programme indiqué n'est donné qu'à titre indicatif et peut être modifié en fonction des conditions météo, de l'enneigement ou de conditions locales particulières. Votre accompagnateur fera tout son possible pour faire face à ces aléas, avec son expérience et son professionnalisme, en modifiant le programme si besoin est. Ainsi, il choisira plutôt une randonnée vers un sommet en cas de temps dégagé et plutôt une randonnée en forêt en cas de mauvais temps.

Code : QNARVI

Les horaires ont été calculés pour un rythme de 250 mètres de dénivelée à l'heure en montée, 500 mètres à l'heure en descente et 3,5 km à l'heure sur le plat, afin de pouvoir comparer les différentes randonnées avec la même base. Ils ne concernent que la marche effective, tous les temps de repas, de pause ou de contemplation sont à ajouter. Il est bien sûr évident qu'en raquettes, l'horaire de marche n'est qu'une indication. De bons marcheurs par neige dure trouveront les horaires surévalués, les petits marcheurs par neige fraîche trouveront les horaires nettement sous-évalués.

Enneigement :


Nous sommes avant tout des randonneurs et si la neige vient à manquer, nous assurons tout de même le départ de nos séjours.

L'ambiance et la luminosité hivernale sont au rendez-vous même s'il faut porter un peu les raquettes sur le sac pour rejoindre la neige. Depuis que nous organisons cette randonnée, nous avons rarement eu besoin de porter les raquettes.

FICHE PRATIQUE



ou



ACCUEIL

Le Jour 01 à 11 h 45 mn devant la Gare de Culoz.

Si vous arrivez en retard : Le jour même, en cas de retard de dernière minute, laissez un message au premier hébergement, au Chalet d'Arvières (07 60 74 81 60).

Accès train : Gare de Culoz

Paris Gare de Lyon : 07h52	09h56 : Lyon Part Dieu : 10h38	11h39 : Culoz
Lyon Part Dieu : 10h38		11h39 : Culoz
Marseille : 08h10	09h54 : Lyon Part Dieu : 10h38	11h39 : Culoz

Horaires indicatifs à vérifier auprès de la SNCF au 36 35 ou www.oui.sncf.

Accès voiture : Gare de Culoz

Itinéraire : www.viamichelin.fr

Covoiturage :

Nous pouvons difficilement jouer le rôle d'intermédiaire : d'une part, il nous est difficile d'organiser le covoiturage et d'autre part, la loi nous interdit la divulgation de coordonnées personnelles. Cependant, soucieux de faciliter vos déplacements mais aussi de nous inscrire dans une démarche responsable et respectueuse de l'environnement, nous vous invitons, conducteur ou passager, à consulter les sites suivants qui organisent le covoiturage : www.blablacar.fr ou www.idvroom.com.

Parking :

Vous pouvez laisser votre véhicule sur le parking au départ de la randonnée.

Code : QNARVI

Accès avion : Aéroport de Genève Cointrin

Aéroport Genève Cointrin : www.gva.ch

L'aéroport est relié aux réseaux ferroviaires suisse et européen. La gare CFF de l'aéroport est directement accessible depuis les niveaux enregistrement et arrivée. Tous les trains s'arrêtent à la gare Genève-Cornavin (centre-ville) : 5 trains par heure aux heures de pointe, 7 mn de trajet. Les trains pour la France partent de la gare centrale Genève-Cornavin (centre-ville).

DISPERSION

Le Jour 04 vers 17 h 30 mn à la Gare de Culoz

Retour train : Gare de Culoz

Culoz : 17h46 18h16 : Chambéry : 18h56 22h08 : Paris Gare de Lyon

Culoz : 18h26

19h22 : Lyon Part Dieu

Culoz : 18h26 19h22 : Lyon Part Dieu : 19h36 21h24 : Marseille

Horaires indicatifs à vérifier auprès de la SNCF au 36 35 ou www.oui.sncf.

Retour voiture : Gare de Culoz

Retour avion : Aéroport de Genève Cointrin

Aéroport Genève Cointrin : www.gva.ch

Train depuis la France pour la gare centrale Genève-Cornavin (centre-ville), puis la gare CFF de l'aéroport. 5 trains par heure aux heures de pointe, 7 mn de trajet.

Les niveaux enregistrement et arrivée sont directement accessibles depuis la gare CFF de l'aéroport.

Hébergement avant ou après la randonnée :

Si vous arrivez la veille ou repartez le lendemain, vous pouvez contacter l'Office du Tourisme de Culoz au 04 79 81 29 06.

FORMALITES

Durant la randonnée, vous devez être en possession des documents suivants :

- Carte d'identité en cours de validité ou Passeport.
- Dépliant de votre assurance voyage reçu lors de votre inscription (si vous avez souscrit l'assurance que nous proposons) ou de votre assurance personnelle (numéro de contrat + numéro de téléphone).
- Carte vitale.

NIVEAU



Dénivelée moyenne : 400 m

Maximum : 450 m

Longueur moyenne : 10 km

Maximum : 14 km

Horaire moyen : 4 h

Maximum : 4 h 30 mn

Le rythme de marche est lent et régulier, l'aspect découverte est privilégié sur l'aspect sportif.

Code : QNARVI

HEBERGEMENT



Le Chalet d'Arvières (09 82 12 30 13) dispose de 6 chambres de 2 à 3 personnes, avec douche et WC dans trois chambres. Trois chambres ont la douche dans la chambre et le WC à l'étage. A deux pas des ruines de la chartreuse d'Arvières, cet hébergement rénové tout récemment est un gîte tout confort situé en pleine montagne. Dès que la neige tombe, il est inaccessible en voiture. Pascal viendra chercher vos bagages (limités) en moto-neige. Il organise des stages de cuisine et vous propose une cuisine gourmande et locale, élaborée à partir des produits du terroir bugiste et de ses spécialités traditionnelles.

Vous avez le choix entre deux formules d'hébergement :



Formule hôtel * :

Nous disposons de 3 chambres pour 2 à 3 personnes avec douche et WC dans la chambre. Les **inscriptions individuelles** sont regroupées en chambre non mixte de 2 à 3 personnes. Votre chambre sera équipée de la literie complète ainsi que des serviettes de toilette. Chambre individuelle : Pas de possibilité.



Formule gîte d'étape :

Les **inscriptions individuelles** sont regroupées en chambre mixte de 2 à 3 personnes. Les sanitaires sont à l'étage. Les lits sont équipés de couettes ou de couvertures. Vous devez amener votre drap sac et vos serviettes.

Réveillon :

Le réveillon se déroulera dans votre hébergement à l'ambiance feutrée.

Voici une idée du menu :

Terrine de lapereau forestière
Timbale de saint jacques et gambas sauce newbourg
Estouffade de sanglier et ses légumes
Fromage sec ou fromage blanc
Dessert

Repas des autres jours :


Le repas et le petit-déjeuner sont préparés par nos hôtes. La restauration servie est équilibrée et variée. La cuisine est copieuse, traditionnelle et adaptée au programme des randonneurs. Les repas froids pris au cours de la randonnée sont copieux et accompagnés de vivres de course (fruits secs, chocolat, biscuits). Ces pique-niques sont préparés par l'accompagnateur à l'aide des commerces locaux ou bien par l'hébergement. Si la température est basse, votre accompagnateur fera le maximum pour trouver un abri (chalet ou cabane) de manière à profiter du repas et de la pause de midi.

Code : QNARVI

TRANSFERTS INTERNES

Si vous venez en voiture, nous vous demandons de bien vouloir utiliser votre véhicule pour rejoindre le départ de la randonnée.

PORTAGE DES BAGAGES



Vous ne portez qu'un sac comportant les affaires pour la journée et le repas de midi fourni, réparti entre tous.

Pour accéder au Chalet d'Arvières : vous devrez préparer **un bagage par personne** pas trop volumineux (60 cm maximum), dont le **poids ne dépasse pas 7 kg**, car transporté en moto neige. Nous vous fournirons des sacs étanches dans lesquels vous pourrez les glisser. Nous vérifierons le poids des bagages. Vous devrez porter le surplus.

Nous nous déchargeons absolument de toute responsabilité en cas de détérioration de tout objet fragile (ordinateur portable, par exemple).

Par respect pour les personnes qui transportent vos bagages, pensez que vous êtes en montagne, que les abords des hébergements peuvent être malaisés (escaliers, neige ou glace en hiver, etc...), que la place dans les véhicules est limitée et qu'il faut quelquefois parcourir quelques centaines de mètres entre le véhicule et l'hébergement.

Avec un peu d'habitude, votre bagage ne devrait pas dépasser 7 kg, en effet :

- Les journées sont bien remplies, il est inutile d'amener une bibliothèque. Il est plutôt exceptionnel d'arriver à lire un livre complet durant la semaine.
- Les vêtements mouillés peuvent quasiment sécher tous les soirs à l'hébergement. Il est inutile de prévoir un change complet pour chaque jour.
- Prévoyez une paire de chaussures très légères pour le soir.
- Votre trousse de pharmacie doit être réduite au maximum. Dans votre sac à dos, vos médicaments personnels, quelques pansements, élastoplaste, etc... Votre accompagnateur est équipé d'une trousse de pharmacie complète avec ce qui est véritablement utile. Dans votre bagage, quelques médicaments de base (voir liste équipement).
- Pour la trousse de toilette, privilégiez l'indispensable, les petites contenances, les échantillons et les kits de voyages. Proscrire les pèse personnes !!!!

Une fois de retour, faites trois tas : ce que vous avez vraiment utilisé, ce que vous avez peu utilisé et ce que vous n'avez pas utilisé. Pour la prochaine randonnée, proscrire le troisième tas et posez-vous la question de la véritable utilité du deuxième.

Nul doute que ces bonnes habitudes vous seront utiles pour vos prochaines randonnées.

Ces quelques conseils ont été élaborés - en collaboration avec leur accompagnateur - par un groupe de randonneurs qui a été en butte aux remarques acerbes des hébergeurs et des transporteurs en raison de la taille et du poids excessifs de leurs bagages.

GROUPE

de 6 à 14 personnes.

Groupes constitués :

Vous êtes membres d'une association, d'un comité d'entreprise, d'une collectivité, vous êtes une famille ou un groupe d'amis désirant randonner ensemble : nous organisons cette randonnée aux dates que vous choisissez, avec un tarif étudié.

Vous avez un rêve, un projet..., consultez-nous.

Code : QNARVI

ENCADREMENT

Accompagnateur en montagne diplômé d'Etat, qualification raquettes, connaissant parfaitement le massif.

Professionnel de la montagne, il s'engage à :

- Gérer au mieux le déroulement de votre randonnée en toute sécurité : choix de l'itinéraire, rythme de progression, logistique, santé, adaptation aux aléas météorologiques et à la nivologie.
- Assurer la dynamique et la cohésion du groupe.
- Vous faciliter l'approche du milieu montagnard et vous faire partager avec passion ses connaissances pour la nature.
- Etre disponible et à votre écoute.

MATERIEL FOURNI

Nous vous fournissons des raquettes robustes et légères, avec des fixations à plaques et des pointes antidérapantes adaptables à toutes les chaussures de montagne ou de trekking, des bâtons, ainsi que le matériel de sécurité spécifique à la randonnée.

Raquettes TSL 225

Bâtons rigides, plus solides que les bâtons télescopiques.

Nous fournissons gracieusement ce matériel. Si vous êtes déjà équipés, vous pouvez utiliser votre propre matériel, s'il est parfaitement fiable. Merci dans ce cas de nous le signaler à votre inscription, en précisant ce que vous avez déjà. Cela permettra de mieux évaluer les besoins en matériel du groupe.

Pour votre confort, si vous mesurez moins de 1,60 m et pesez moins de 55 kg, merci de nous le signaler, nous tâcherons de vous fournir une paire de raquettes adaptée à votre morphologie. De même, si vous mesurez plus de 1,80 m et pesez plus de 80 kg.

EQUIPEMENT INDIVIDUEL A PREVOIR

Vêtements :

Les principes :

Pour le haut du corps, le **principe des 3 couches** permet de gérer quasiment toutes les situations :

- un sous-pull à manches longues en matière respirante (fibre creuse).
- une veste en fourrure polaire chaude.
- une veste coupe-vent imperméable et respirante type gore-tex.

En marchant, par beau temps calme, le sous-pull peut suffire. Par temps de pluie, neige ou vent, il suffit de rajouter la veste imperméable. Par grands froids ou lors des pauses, la veste polaire est un complément indispensable.

Prévoir des **vêtements qui sèchent rapidement** et donc proscrire le coton. Préférez la laine (les sous-vêtements en laine mérinos sont confortables et génèrent peu de mauvaises odeurs), la soie et les fibres synthétiques qui permettent de rester au sec et au chaud aussi longtemps que possible.

Pensez à vous **couvrir avant d'avoir froid**, mais surtout à **vous découvrir avant d'avoir trop chaud**. La sueur est l'ennemi du randonneur, car elle humidifie les vêtements qui sont rapidement glacés lors des pauses. Ainsi, il est très rare d'effectuer une ascension vêtu d'une veste polaire. Eviter les anoraks et **proscrire les combinaisons de ski**, trop chauds et encombrants.

La liste idéale : (à adapter suivant la randonnée et la saison)

- 1 chapeau de soleil ou casquette.
- 1 foulard ou tour de cou.
- 1 bonnet.
- 1 paire de moufles avec éventuellement des gants en soie et une paire de gants supplémentaire.
- T-shirts manches courtes en matière respirante de préférence (1 pour 2 à 3 jours de marche).
- 1 sous-pull à manches longues en matière respirante ou une chemise.
- 1 veste en fourrure polaire.
- 1 veste coupe-vent imperméable et respirante type gore-tex avec capuche.
- 1 cape de pluie ou un sursac si vous possédez la veste ci-dessus.
- 1 pantalon de trekking ample.
- 1 surpantalon imperméable et respirant type gore-tex (si votre budget vous le permet).
- 1 caleçon (peut-être utilisé le soir à l'étape).
- Chaussettes de marche (1 paire pour 2 à 3 jours de marche) Privilégier la laine ou les chaussettes spécifiques randonnée. Attention au coton pour les ampoules.
- 1 paire de chaussures de randonnée montantes tenant bien la cheville et imperméables à semelle type Vibram. Pensez à « tester » auparavant les chaussures neuves et celles inutilisées depuis longtemps. **Proscrire absolument les bottes et après-skis.**
- 1 paire de guêtres.
- Des sous-vêtements.

Equipement :

- **1 sac à dos de 35/40 litres** à armature souple, muni d'une ceinture ventrale et permettant d'accrocher les raquettes.
- Un grand sac plastique permettant de protéger l'intérieur du sac à dos.
- 1 paire de lunettes de soleil d'excellente qualité avec protection latérale.
- 1 thermos ou une gourde de préférence isotherme (1,5 litre minimum).
- 1 couteau de poche type Opinel.
- 1 petite pochette (de préférence étanche) pour mettre son argent, carte d'identité, carte vitale et contrat d'assistance.
- Papier toilette + 1 briquet pour le brûler.
- Crème solaire + écran labial.
- Boîte plastique hermétique (contenance 0,5 litre minimum) + gobelet + couverts.
- 1 couverture de survie.
- Appareil-photo, jumelles (facultatif).

Pour le soir à l'hébergement :

- **Un drap-sac pour la formule gîte. Les duvets sont inutiles.**
- 1 pantalon confortable.
- 1 paire de chaussures de détente légères.
- Nécessaire de toilette (privilégiez l'indispensable, les petites contenances, les échantillons et les kits de voyages).
- 1 serviette de toilette qui sèche rapidement.
- Boules Quiès ou tampon Ear (facultatif).
- 1 frontale ou lampe de poche.

Pharmacie personnelle :

- Vos médicaments habituels.
- Médicaments contre la douleur : paracétamol de préférence.
- Pastilles contre le mal de gorge.
- Bande adhésive élastique, type Elastoplaste en 8 cm de large.
- Jeux de pansements adhésifs + compresses désinfectantes.
- Double peau (type Compeed ou SOS ampoules).
- 1 pince à épiler.

Et puis...

- Une dose de bonne humeur et pourquoi pas une petite spécialité de chez vous à partager lors d'un pique-nique ou d'une soirée !

Code : QNARVI

Partenariat PEDIBUS – Raidlight – Vertical

PEDIBUS, implantée dans le Parc Naturel de Chartreuse depuis 1986, compte comme voisins les entreprises sœurs Raidlight et Vertical installées à St Pierre de Chartreuse.

Les deux marques conçoivent des produits légers, techniques et toujours plus ergonomiques pour les pratiques de montagne depuis plus de 12 ans, et même depuis 1984 pour Vertical. Forts de cette histoire, de l'expérience d'employés de tous niveaux sportifs, et d'une collaboration étroite avec les utilisateurs en recueillant leurs avis, Raidlight et Vertical proposent des produits adaptés à la pratique de chacun.

Raidlight et Vertical, tout comme PEDIBUS, partagent cette passion de la Randonnée et de l'Outdoor, cette envie de parcourir des sentiers et chemins, qui apportent lacet après lacet leurs lots de paysages et de découvertes. En partageant le même cadre, les mêmes passions et les mêmes valeurs, nous nous sommes naturellement rapprochés, pour progresser ensemble.

En effet, nos valeurs nous engagent à limiter au maximum l'empreinte de notre activité sur l'environnement, à développer l'activité de nos territoires de montagne, mais aussi à être respectueux des hommes et de la nature ici et à l'étranger.

Pour nos deux entreprises, pas de grands discours aujourd'hui, mais plutôt des produits vrais, simples et efficaces.

Les accompagnateurs de PEDIBUS ont testé pour vous :

Parmi la large gamme proposée par Raidlight et Vertical, les accompagnateurs de PEDIBUS ont testé pour vous différents modèles et vous conseillent :

Le Sac à dos Mixed Alp 38 litres VERTICAL
Il a fait l'unanimité pour son rapport poids (750 g) / capacité / fonctionnalités.



La Doudoune Hybrid Aeroquest VERTICAL
Veste Polyvalente adaptée à toutes les sorties hivernales.



La Veste Santi MP+ VERTICAL
Une veste coupe-vent 2 couches polyvalente, dans des conditions dynamiques et abrasives.



Le Pantalon Windy Spirit MP+ VERTICAL
Un pantalon très souple et très résistant pour un usage hivernal.



Vous retrouverez ces équipements sur les sites sur www.raidlight.com et sur www.verticalmountain.com, ou dans la boutique de St Pierre de Chartreuse.



Par ailleurs, avec votre inscription, PEDIBUS sera heureux de vous proposer des offres exclusives négociées pour vous.

Code : QNARVI

DATES ET PRIX

Vous trouverez les dates et tarifs sur www.pedibus.org code : **QNARVI**, dans un fichier joint ou sur demande.

Formule gîte : **Réduction de 50 €**

Les réservations de **prestations supplémentaires** doivent se faire **à l'inscription** et être spécifiées sur le bulletin de réservation.

LE PRIX COMPREND

- Les frais d'organisation et d'encadrement.
- La nourriture et l'hébergement en pension complète.
- Le transport des bagages au chalet d'Arvières.
- Le vin pendant les dîners et une coupe de champagne pour le réveillon.
- Le prêt des raquettes et des bâtons.

LE PRIX NE COMPREND PAS

- Les boissons et dépenses personnelles.
- L'équipement individuel.
- Les trajets jusqu'au lieu d'accueil et à partir du lieu de dispersion.
- Les différentes assurances : Annulation ou/et Frais de recherche et secours - Assistance - Rapatriement – Interruption de séjour.
- Tout ce qui n'est pas dans "Le prix comprend".

POUR EN SAVOIR PLUS

NOS POINTS FORTS

- Une exclusivité PEDIBUS !
- Un Nouvel An Raquettes Confort en pleine montagne !
- Un massif préservé à l'écart des remontées mécaniques et des foules hivernales.
- La découverte du Massif du Grand Colombier.
- Les panoramas sur les Alpes et le Massif du Mont-Blanc.
- La chaleur et le confort du Chalet d'Arvières en pleine montagne.
- La qualité des repas et du réveillon.
- La fourniture du matériel : raquettes et bâtons.
- Accès TGV facile (3 h de Paris et Marseille) avec prise en charge et dispersion en gare de Culoz.
- En correspondance avec les horaires de TGV (pas de nuit supplémentaire sur place).
- L'encadrement du séjour par un accompagnateur en montagne du pays.

L'ESPRIT DU SÉJOUR

Randonner, c'est se mettre à l'écoute de son corps et de tout ce qui l'entoure mais c'est aussi s'arrêter pour s'émerveiller, s'ouvrir à la nature.

Randonner, c'est aller à la rencontre de l'autre au détour d'un sentier ou d'un village, rencontre apportant la dimension humaine à la découverte d'un pays.

Pour comprendre et mieux découvrir le Jura Sud, il faut en connaître les nombreuses particularités. C'est cet aspect culturel de la randonnée que votre accompagnateur saura partager avec vous.

Pendant plusieurs jours, vous allez évoluer au sein d'un groupe de personnes réunies autour d'une passion commune pour la nature et de l'envie de découvrir un massif. Votre randonnée est l'occasion de partager des moments forts, en faisant preuve de convivialité, d'ouverture d'esprit et d'entraide à l'égard de vos compagnons de voyage.

LE VALROMEY – RETORD – GRAND COLOMBIER

Campagnard et montagnard, doux et lumineux, le territoire du Valromey – Retord – Grand Colombier offre aux amoureux de la nature ses reliefs harmonieux qui s'étagent de 240 mètres à 1534 mètres d'altitude : des vignes aux crêts jurassiens !

Pour les esprits voyageurs, c'est une destination loin du tourisme de masse : une découverte hors des sentiers battus, en séjour ou en itinérance pour découvrir les grands espaces synonymes d'évasion, de calme, de ressourcement, de contemplation..., pour découvrir une nature riche, colorée et variée, de l'authenticité avec des sites naturels et patrimoniaux, et des productions locales.

Pour les amoureux des grands espaces, ce sont des randonnées infinies sur le Grand Colombier et sur le Plateau de Retord avec une sensation de liberté, d'air pur et de dépaysement ; des panoramas à 360 degrés, une luminosité exceptionnelle et à l'écart des grands axes tout en étant accessible.

En un mot, le Valromey – Retord – Grand Colombier : une destination originale dans les Montagnes du Jura !

Code : QNARVI

BIBLIOGRAPHIE

La raquette, Jean-Marc Lamory, éditions Didier Richard.

La Vie de la montagne, Bernard Fischesser, éditions de la Martinière.

Les Alpes, collectif, sous la direction d'Armand Fayard, Delachaux et Niestlé.

Les Traces d'animaux : 100 vertébrés dans votre poche, Jacques Morel, coll. Guide naturaliste, Delachaux et Niestlé.

- Cahiers René de Lucinge « Vieu en Valromey et sa région à l'époque gallo-romaine » Fouilles et découvertes archéologiques.

- Histoire du Valromey, Hélène et Paul Percevaux, 2004,

- La vie rurale dans le Valromey écrit par Abel Chatelain

CARTOGRAPHIE

1 / 50 000 Didier Richard "Jura Sud : Des Rousses à Belley"

1 / 25 000 IGN 3331 OT Rumilly – Seyssel – Grand Colombier

ADRESSES UTILES

www.valromey-retord.fr

INSCRIPTION, ANNULATION & ASSURANCES

INSCRIPTION

Quand réserver ?

De toutes façons, le plus tôt possible, car ainsi vous êtes sûrs que votre inscription est prise en compte. Votre acompte n'est débité que lorsque la randonnée est assurée (sauf paiement sur notre site sécurisé). Une randonnée est assurée lorsqu'il y a suffisamment d'inscrits pour que le départ soit confirmé. Conformément à la loi, nous prenons une décision définitive 21 jours avant le départ. Si la randonnée est annulée, nous vous en avisons immédiatement et vous proposons plusieurs solutions de remplacement. Si aucune ne vous convient, nous vous remboursons votre acompte.

Comment réserver ?

- **En ligne** sur notre site internet www.pedibus.org en inscrivant le code du séjour en haut de la page d'accueil. Une fois sur la page du séjour, cliquez sur "Me préinscrire". Vous pouvez ensuite payer par tous moyens de paiement, en particulier par carte bancaire sur notre site sécurisé.

- **Par courrier.**

L'inscription est effective dès que nous recevons votre bulletin d'inscription signé accompagné d'un acompte de 30 % (à plus d'un mois du départ) ou de la totalité du règlement (à moins d'un mois). Attention ! N'envoyez jamais de chèque seul sans bulletin d'inscription.

Inscription signée parvenue dans nos bureaux :

- à plus de 22 jours du départ : aucun frais d'inscription.
- entre 21 jours et 8 jours du départ : frais d'inscription : 10 € (20 € pour les randonnées liberté et les voyages).
- à moins de 8 jours du départ : d'inscription : 20 € (30 € pour les randonnées liberté et les voyages). Le paiement doit être obligatoirement effectué par carte bancaire.

Mode de paiement – au choix :

- Par carte bancaire Visa ou Mastercard (paiement en ligne sur notre site sécurisé www.pedibus.org).

- Par carte bancaire Visa ou Mastercard (paiement par correspondance). Dans ce cas, indiquez très lisiblement votre numéro de carte, la date d'expiration, les trois derniers chiffres du code inscrit au dos de votre carte, ainsi que votre signature au bas du bulletin d'inscription.

Si vous n'habitez pas en France, nous vous conseillons de payer par carte bancaire.

Attention : si vous payez l'acompte par carte bancaire par correspondance, sauf avis spécial de votre part, le solde sera débité également par carte bancaire, un mois avant la date de votre départ.

- Par chèque bancaire français à l'ordre de PEDIBUS (préciser au dos de votre chèque le nom des personnes concernées si vous réglez pour le compte de quelqu'un d'autre).

- Par chèques vacances.

Accusé de réception :

Lorsque nous sommes en possession de votre bulletin d'inscription et de votre acompte, nous vous envoyons un accusé de réception vous informant si d'ores et déjà votre randonnée est assurée.

Confirmation :

Lorsque la randonnée est assurée, nous vous adressons notre confirmation définitive. Elle comprend notre facture, la documentation de l'assurance et tous les éléments complémentaires nécessaires à l'organisation de votre randonnée. Pour les voyages à l'étranger, une convocation à l'aéroport vous parviendra au plus tard huit jours avant le départ.

Code : QNARVI

ANNULATION

De notre part :

PEDIBUS se réserve le droit d'annuler un séjour en cas d'insuffisance de participants (6 minimum, sauf cas particuliers précisés) ou par suite de conditions particulières qui risqueraient de compromettre le bon déroulement du séjour. En cas d'insuffisance de participants, ceux-ci seront prévenus dans un délai minimum de 21 jours. Il vous sera proposé plusieurs solutions de remplacement. Si aucune solution ne vous convient, vous serez remboursé intégralement.

Tout participant ne respectant pas les lieux, dates ou heures de rendez-vous, ne pourra prétendre à aucun remboursement, de même qu'une exclusion décidée par votre accompagnateur, pour niveau insuffisant ou non-respect des consignes de sécurité.

De votre part :

En cas de désistement de votre part (sauf si vous trouvez un remplaçant), les frais d'annulation à votre charge sont les suivants (la **date prise en compte est celle à laquelle PEDIBUS a pris connaissance du désistement**) :

- A 31 jours et plus du départ : 10 % du montant du séjour, avec un minimum de 30 € par personne.
- Entre 30 et 21 jours du départ : 35 % du montant du séjour.
- Entre 20 et 14 jours du départ : 50 % du montant du séjour.
- Entre 13 et 2 jours du départ : 75 % du montant du séjour.
- La veille ou le jour du départ : 90 % du montant du séjour.

Dans le cas de séjour incluant l'émission d'un billet d'avion non remboursable ou l'affrètement d'un bateau.

De 90 à 45 jours avant le départ : 1 000 €

De 44 à 31 jours avant le départ : 60 % du montant du séjour

A 30 jours et moins du départ : 100 % du montant du séjour

Pour la prise en charge de ces frais, nous vous conseillons de souscrire une assurance annulation.

Nous vous proposons trois formules d'assurances au choix :

- **Assurance Annulation (2,5 % du montant du séjour).**
- **Assurance Frais de Recherche et Secours, Assistance Rapatriement, Interruption de Séjour (2 % du montant du séjour).**
- **Assurance Multirisques Annulation, Frais de Recherche et Secours, Assistance Rapatriement, Interruption de Séjour + extension COVID (4.3 % du montant du séjour).**

Les garanties détaillées et les exclusions sont portées sur le fascicule : Annulation – Assistance Frais médicaux et Interruption de séjour et d'activités ASSURINCO MUTUAIDE Vagabondages contrat n°4637 joint à votre dossier.

Il est disponible sur www.pedibus.org ou sur simple demande.

Attention, ce contrat s'adresse uniquement aux personnes dont le domicile principal est situé en France ou en Europe.

L'Assurance Annulation

L'assurance entre en vigueur dès la souscription et si votre voyage est soldé.

Les événements garantis sont :

- L'annulation pour motif médical : maladie grave, accident corporel grave ou décès de vous-même, un membre de votre famille...

- L'annulation pour Causes Dénommées :

*Dommages graves ou vols dans locaux privés ou professionnel, convocation en tant que témoin ou juré d'assise, ..., une franchise de 30 € par personne est déduite par l'assureur.

*La mutation professionnelle, la suppression et la modification des dates de congés payés du fait de l'employeur, vol des papiers d'identité, ... (franchise de 100 € par personne).

- L'annulation toutes causes justifiées (franchise de 10 % du montant des frais d'annulation avec un minimum de 50 € par personne et 150 € par dossier).

Extension COVID : uniquement disponible dans la formule multirisques à 4.3 %.

- Annulation pour cause de COVID déclarée dans le mois précédent le départ (ou pour toute autre épidémie).

Les frais d'annulation restant à votre charge vous seront remboursés par l'assureur (excepté une annulation à 31 jours et plus du départ), déduction faite de franchise éventuelle, des frais de dossier, de visa, des taxes portuaires et aéroportuaires et du montant des assurances. Ils sont calculés en fonction de la **date de constatation médicale ou de l'événement qui entraîne l'annulation**.

Cas Particuliers concernant les voyages à l'étranger

Dans le cas d'un billet d'avion émis à l'avance, que ce soit à votre demande ou en raison de la politique de certaines compagnies aériennes pour certains types de tarif, il sera facturé des frais d'annulation égaux à 100 % du prix du billet, quelle que soit la date de l'annulation.

L'Assurance Frais de Recherche et Secours, Assistance Rapatriement, Interruption de Séjour :

La garantie de l'assuré prend effet dès le départ du séjour et cesse lors du retour du voyage.

Les évènements garantis par notre contrat souscrit pour vous auprès de Mutuaide Assistance sont :

- les frais de recherche et secours jusqu'à un plafond de 10 000 €,
- le rapatriement avec assistance en cas d'atteinte corporelle grave,
- les frais médicaux complémentaires à l'étranger,
- l'assistance en cas de décès,
- l'avance sur caution pénale à l'étranger,
- la prise en charge d'honoraires d'avocats à l'étranger jusqu'à un plafond de 5 000 €,
- l'interruption de séjour jusqu'à un plafond de 30000 € par évènement,
- ...

Extension COVID : uniquement disponible dans la formule multirisques à 4.3 %.

- Frais hôteliers suite à mise en quarantaine (80 € par nuit – maximum 14 nuits).
- Soutien psychologique suite à mise en quarantaine.
- Frais médicaux sur place.
- Retour impossible suite à vol annulé par autorités ou compagnie aérienne (1000 €).
- Frais hôteliers suite retour impossible (80 € par nuit – maximum 14 nuits).

Nous déclinons toute responsabilité en cas de difficulté avec votre assureur si ces prestations ne couvrent pas les conditions ou les activités du voyage. Si des frais supplémentaires sont exposés de ce fait pour votre retour, nous nous réservons le droit de vous les facturer.

Pour les séjours à l'étranger, les participants possédant une **assistance rapatriement personnelle** devront remplir un formulaire et nous fournir une attestation de leur assurance. Il est notamment important de vérifier que votre destination ne fait pas partie des pays exclus.

Vérifiez notamment que vous possédez une **garantie frais de recherche et secours** avec un plafond suffisamment élevé. En particulier, les assurances des cartes bancaires couvrent l'assistance-rapatriement, mais les assurances des cartes bancaires de base (et certaines cartes bancaires haut de gamme) ne possèdent pas de garantie frais de recherche et secours.

Rejoignez la communauté PEDIBUS sur : www.facebook.com/pedibus.org

[@RandoPedibus](http://www.twitter.com)



N'hésitez pas à partager :

- vos photos de randonnée.
- vos commentaires
- nos bons plans
- les dernières infos dans le monde de la randonnée, de la montagne et du voyage
- les actualités et nouveautés de Pedibus en direct

PEDIBUS – Maison du Rosaire – 73670 SAINT PIERRE D'ENTREMONT – FRANCE

Tél : (+33) 04 79 65 88 27 - Fax : (+33) 04 79 65 87 60

Email : pedibus@pedibus.org - Site Internet : www.pedibus.org

PEDIBUS SARL au capital de 8000 € - RCS de Chambéry n° 507 768 919 - Agence de Voyages IM073100009

Garant : Groupama – 5 Rue du Centre - 93199 NOISY LE GRAND Cedex

RCP : MMA Mutuelles du Mans Assurances – SARL SAGA - BP 54 - 69922 OULLINS Cedex.

N° SIRET : 507 768 919 00015

N° TVA Intracommunautaire : FR 48 507 768 919 Référence à l'article 266.1 du CGI régime de la marge bénéficiaire