



RANDONNEES LIBERTE 2021

## LES CHEMINS DE ST JACQUES DE COMPOSTELLE EN LIBERTE Etape M : St Jean Pied de Port - Logroño

Randonnée itinérante en hôtels  
8 jours, 7 nuits, 7 jours de randonnée



*S'il est un chemin mythique qui caresse l'esprit et fait rêver depuis plus d'un millénaire, c'est bien « Le Chemin de St-Jacques de Compostelle »...*

*De l'ancienne cité fortifiée de St Jean Pied de Port, jusqu'à Logroño, capitale de La Rioja, en passant par des sites, villes et villages privilégiés et riches en culture : Roncevaux, Pampelune, Puente la Reina, Estella... Cette partie de l'itinéraire jacobite est une découverte de la grande diversité de la Navarre et de La Rioja, tout autant qu'une belle traversée Nord-Sud des Pyrénées. Un parcours aux paysages variés et d'une grande richesse culturelle.*

*Au passage de la frontière, dans un décor d'une beauté sauvage, il faut imaginer l'émotion qui devait étreindre les pèlerins venant de France et de l'Europe entière. Enfin ils étaient arrivés en Espagne, dernière longue et belle "ligne droite" qui menait à ce qui s'appellerait Santiago de Compostela.*

**PEDIBUS – 63 Chemin du Rosaire – Le Bourg – 38380 SAINT PIERRE D'ENTREMONT**

Tél : (+33) 04 79 65 88 27 - Fax : (+33) 04 79 65 87 60

Email : [pedibus@pedibus.org](mailto:pedibus@pedibus.org) - Site Internet : [www.pedibus.org](http://www.pedibus.org)




**Jour 08 : Los Arcos - Logroño**

Arrivée à Logroño, sur les rives de l'Ebre, ville intéressante avec sa belle cathédrale et son ancien quartier. Vous êtes ici au cœur de la province de la Rioja, célèbre pour ses vins. Fin du séjour.  
Longueur : 29 km Horaire : 7 h 30 mn

Nous pouvons être amenés à modifier vos étapes si les hébergements prévus sont indisponibles à la période de votre voyage. Les hébergements proposés en remplacement seront de catégorie similaire et leur emplacement aura peu d'incidence sur votre itinéraire. Faites-nous confiance, ces modifications sont toujours faites dans votre intérêt, pour votre sécurité et un meilleur confort !

**Code : KTSTJM**

# FICHE PRATIQUE



## **ACCUEIL**

**Le Jour 01 à St Jean Pied de Port à votre hébergement en fin d'après-midi la veille de votre premier jour de marche.**

### **Si vous arrivez en retard :**

Pour toute arrivée après 18 h 30 mn, merci de prévenir votre hébergeur.

### **Accès train :** Gare de St Jean Pied de Port

Train jusqu'à Bayonne, puis ligne SNCF locale (trajet : 1 h 20 environ - train ou bus en fonction des horaires) jusqu'à St Jean Pied de Port.

Informations SNCF : 36 35 ou [www.oui.sncf](http://www.oui.sncf)

### **Accès bus :** Gare de St Jean Pied de Port

Nous vous conseillons de comparer le coût et les horaires de différents modes d'accès au point de départ du circuit grâce au site [www.comparabus.com](http://www.comparabus.com). Ce site, pour un même trajet, vous proposera d'autres possibilités telles qu'avion, train, bus ou covoiturage.

### **Accès voiture :** St Jean Pied de Port

Itinéraire : [www.viamichelin.fr](http://www.viamichelin.fr)

De votre domicile jusqu'à Pau ou Bayonne puis autoroute A 64 entre Pau et Bayonne, sortie n°7 à Salies, puis D 430, D 933, Sauveterre de Béarn, D933 St Palais, D933 St Jean Pied de Port, Carte Michelin N° 85.

### Parking :

Il existe de nombreux parkings gratuits pour laisser votre véhicule à St Jean Pied de Port :

- Parking de la Gare (100 places)
- Parking du Jai Alai (200 places)
- Parking Saint-Jacques (40 places)
- Parking Juan de Huarte (50 places)
- Parking des Fauvettes (400 places)
- Parking Marché couvert (80 places)
- Parking Allée Lucia (150 places)

Renseignements : Mairie de Saint-Jean-Pied-de-Port, Tél : 05.59.37.00.92

Courriel : [mairie.stjeanpieddeport@wanadoo.fr](mailto:mairie.stjeanpieddeport@wanadoo.fr)

### **Accès avion :** Aéroport de Biarritz-Anglet-Bayonne

Moyen de transport fortement déconseillé car les temps d'accès de l'aéroport au début de la randonnée et de la fin de la randonnée à l'aéroport de retour sont très longs.

Aéroport de Biarritz-Anglet-Bayonne, puis ligne SNCF régionale jusqu'à St Jean Pied de Port.

**Code : KTSTJM**

**Numéros d'information transports :**

Les horaires des lignes de trains et de bus étant sujets à variations au cours de l'année et suivant le jour de la semaine, nous vous invitons à contacter directement les différents opérateurs de transport public pour préparer votre trajet jusqu'au point de rendez-vous et retour.

- SNCF Tél : 36 35 ou [www.oui.sncf](http://www.oui.sncf)

- RENFE (compagnie ferroviaire espagnole) Tel : +34 902 320 320, ou plus pratique, leur site : <http://www.renfe.es> avec tous les horaires de train.

- Bureau RENFE à Paris (renseignements et vente des billets) : 01 40 82 63 60.

- ALSA : 00 (34) 902 42 22 42. Consulter pour les horaires et les destinations le site : <http://www.alsa.es>

- Euskotren (compagnie ferroviaire basque) : tel 00 34 902 54 32 10 ou sur [www.euskotren.es](http://www.euskotren.es)

Information très complète sur les transports à Logroño sur le site : <http://www.lariojaturismo.com>

Compagnie de bus La ESTELLESA : +34 948 326 509 ou <http://www.laestellesa.com>.

Compagnie de bus La UNION : +34 948 22 17 66 ([www.autobuseslaunion.com](http://www.autobuseslaunion.com)).

Gare routière de Pampelune (centre-ville) : C/Yanguas y Miranda N°2. Tél. +34 948 22 38 54.

Informations très complètes sur les transports à Pamplona :

<http://www.estaciondeautobusesdepamplona.com/Rutas.aspx>

Téléphone pour renseignement sur les horaires de toutes les compagnies : +34 902 023 651

Gare routière à Logroño : Av. Pio XII / C. Belchite. Tel. +34 941 23 59 83.

**Code : KTSTJM**

## **DISPERSION**

### **Le Jour 08 dans l'après-midi à Logroño.**

#### **Retour train :** Gare de Logroño

Plusieurs trains au départ de Logroño pour Paris Austerlitz (Renfe et SNCF), avec changement à Burgos ou Madrid.

#### **Retour bus :** Logroño

La compagnie La Estellesa assure le trajet Logroño – Irun ou Logroño – San Sebastian.

Compagnie de bus La Estellesa : +34 948 326 509 ou <http://www.laestellesa.com>

<https://www.riojanosenlared.com/AUTOBUSES.htm>

La compagnie ALSA, assure de nombreuses destinations vers la France depuis Pamplona (Paris, Bordeaux, etc...). Voir le site web [www.alsa.es](http://www.alsa.es) .

Nous vous conseillons de comparer le coût et les horaires de différents modes d'accès au point de départ du circuit grâce au site [www.comparabus.com](http://www.comparabus.com). Ce site, pour un même trajet, vous proposera d'autres possibilités telles qu'avion, train, bus ou covoiturage.

#### **Retour voiture :** St Jean Pied de Port

De Logroño, vous avez deux possibilités :

##### Retour 1 :

Economique mais très long et compliqué : départ Logroño en train, changement à Miranda de Ebro, changement Hendaye, changement Bayonne, arrivée St Jean Pied de Port.

##### Retour 2 :

Beaucoup plus court, simple, mais plus cher : départ en ligne de bus régulière de Logroño à Pamplona (La Estellesa), puis taxi pour St Jean Pied de Port avec un transporteur privé

Nous consulter au préalable pour un devis et à **réserver conjointement à la réservation du séjour.**

#### **Retour avion :** Aéroport de Vitoria

Ligne de bus régulière de Logroño à Vitoria puis Aéroport de Vitoria (vol via Madrid).

#### **Hébergement avant ou après la randonnée :**

Si vous arrivez la veille ou repartez le lendemain, nous pouvons vous réserver une nuit supplémentaire (voir ci-dessous et rubrique Tarif).

## FORMALITES

Durant la randonnée, vous devez être en possession des documents suivants :

- Carte d'identité en cours de validité ou Passeport (évitez les cartes d'identité ayant une date de fin de validité dépassée)
- Dépliant de votre assurance voyage reçu lors de votre inscription (si vous avez souscrit l'assurance que nous proposons) ou de votre assurance personnelle (numéro de contrat + numéro de téléphone).
- Carte vitale.
- La "**Carte européenne d'assurance maladie**".

Cette carte atteste de vos droits à l'assurance maladie et vous permettra, lors d'un séjour temporaire en Europe, de bénéficier de la prise en charge des soins médicalement nécessaires, quel que soit le motif de votre déplacement (week-end, vacances, études, stages, détachement professionnel) et sous réserve de respecter les formalités en vigueur dans le pays de séjour.

La carte européenne d'assurance maladie est une carte individuelle et nominative. Chaque personne de la famille doit avoir sa propre carte, y compris les enfants de moins de 16 ans.

Elle est valable un an et elle est gratuite.

La carte européenne d'assurance maladie n'est pas délivrée de façon automatique : pour l'obtenir, adressez-vous à votre caisse d'Assurance Maladie au moins trois semaines avant votre départ, compte tenu du délai de réalisation de la carte et de son acheminement par la poste.

Vous pouvez l'utiliser dans l'ensemble des Etats membres de l'Union Européenne ainsi qu'en Islande, au Liechtenstein, en Norvège et en Suisse.

L'Espagne fait partie de la zone Euro.

Si vous vous déplacez en véhicule en Espagne, sont obligatoires sous peine d'amende : gilet fluorescent + 2 triangles de signalisation.

Pour des raisons de sécurité, nous vous demanderons le **numéro du téléphone portable** en votre possession durant la randonnée.

### Dispositions COVID-19 :

En raison des précautions sanitaires relatives au COVID, vous devrez impérativement être muni dès le début de votre séjour,

- d'une quantité suffisante de masques (à raison de 2 par jour minimum). Port de masque qui sera obligatoire lors d'éventuels transports, dans certains hébergements, lieux fréquentés etc.
- de poches zippées pour les masques et autres papiers usagés
- de gel hydro-alcoolique
- d'un thermomètre pour contrôler votre fièvre en cas de symptômes apparaissant en cours de séjour
- d'un stylo (parfois nécessaire pour renseigner et signer une charte dans certains hébergements).

Les hôtes qui vous recevront (hôteliers, gardiens de refuge, restaurateurs, transporteurs, équipes locales...) sont les garants du bon déroulement du séjour et vous demanderont d'appliquer certaines consignes sanitaires.

Par respect envers eux et les autres personnes qui fréquentent les mêmes lieux, nous vous demandons de vous engager à respecter les consignes qui vous seront formulées.

Soyez rassurés et optimistes, car comme vous le savez, la randonnée est une pratique qui permet de vivre de longs et savoureux moments durant lesquels le port du masque n'est pas obligatoire ! Alors, respirez et souriez !

**Code : KTSTJM**

**Afin de pouvoir transiter entre la France et l'Espagne**, des règles relatives aux conditions sanitaires sont à respecter. Test PCR négatif, déclaration sur l'honneur, certificat de vaccination définitive, certificat d'immunité... peuvent être exigés, à l'aller comme au retour.

Ces dispositifs étant susceptibles d'évoluer, il vous appartient d'aller les consulter régulièrement avant votre départ, sur le site internet de l'ambassade de France en Espagne ([es.ambafrance.org](http://es.ambafrance.org)), dans l'onglet « Venir en Espagne /Entrée et séjour en Espagne /Covid19 » : <https://es.ambafrance.org/Covid-19-a-savoir-pour-tout-deplacement-entre-la-France-et-l-Espagne>

La prise de rendez-vous, l'organisation, les éventuels transferts nécessaires à la réalisation de test ainsi que le coût du test seront à votre charge.

## NIVEAU

### Randonnée :



Pour marcheurs moyens.

6 à 8 h de marche par jour, sans difficulté, 300 m de dénivelé positif par jour (sauf le Jour 02 : 1300 m de montée, mais peu de descente).

### Orientation :

Niveau 1 : Un peu d'attention et quelques notions de lecture de carte sont nécessaires.

**Vous devez être capable de suivre un itinéraire en vous servant d'un topo et des indices sur le terrain.** Vous n'empruntez que des itinéraires balisés.

Cet itinéraire s'effectue sans accompagnateur et sous votre propre responsabilité. Nous vous fournissons toutes les indications et la logistique nécessaires au bon déroulement de votre randonnée. Vous devez être capable d'autonomie en jugeant de vos forces et en appréciant des situations inattendues (fatigue, météo, présence d'animaux, modification du terrain, etc...).

Il vous appartient de vous renseigner auprès des Offices du tourisme de l'évolution météorologique (bulletins affichés) ou d'appeler le répondeur météo au 08 99 71 02 + **numéro du département** : Exemple 08 99 71 02 **64** pour les Pyrénées Atlantiques.

Nous tenons à vous mettre en garde sur l'efficacité du téléphone portable en milieu montagnard. En effet, si les villages sont généralement couverts par les réseaux de téléphonie mobile (selon l'opérateur), sachez que de très nombreuses zones d'ombre subsistent et que votre appareil s'avérera souvent inutile de longues heures dans la journée. Si toutefois un réseau est présent, en cas de besoin de secours, vous pouvez composer le 112 qui est le numéro d'appel d'urgence prioritaire.

Nous déclinons toute responsabilité en cas d'erreur de votre part concernant l'orientation (erreur ou changement d'itinéraire) ou la gestion du temps (départ trop tardif le matin, pause pique-nique trop longue...).

**Code : KTSTJM**



## HEBERGEMENT



Hébergement en hôtels 1 à 3\*\*\*(normes locales), pensions et chambres d'hôtes  
Les chambres ne sont pas disponibles avant 16 heures.

Les coordonnées des hébergements vous seront fournies avec votre dossier de randonnée.  
Les chiens ne sont pas admis.

La formule de base de cette randonnée en liberté est en **chambre double** (occupée par 2 personnes) **en demi-pension** (repas du soir + nuit + petit déjeuner).

Supplément pour chambre individuelle.

Si vous désirez une chambre à 3 lits, il faut savoir que peu d'hébergements en sont équipés. Le troisième lit peut être un lit d'appoint, un lit d'enfant ou un canapé convertible. Pour les étapes où ce ne sera pas possible, un supplément par nuit pour chambre individuelle vous sera facturé.

Lorsqu'un hébergement est indisponible, nous pouvons être amenés à vous faire passer 2 nuits dans le même hébergement et organiser un transfert ou changer de catégorie d'hébergement (ce qui ne change en rien le contenu de votre randonnée mais peut occasionner un supplément pour lequel nous vous demandons votre accord). Les modifications de programme vous sont indiquées sur votre confirmation de réservation.

### Repas :

Les dîners et petits-déjeuners sont généralement pris dans les restaurants des hébergements et sont dans certains cas des repas assez simples adaptés aux randonneurs.

En Espagne, le rythme des repas est différent de celui en France. Les petits déjeuners sont rarement servis avant 8 h 30 voire 9 h. N'hésitez pas à demander à votre hôte s'il est possible de vous mettre à disposition un petit déjeuner avec thermos... Les dîners sont également pris à "l'heure espagnole", en général entre 21 h et 22 h 30.

### Pique- nique :

La formule de base de ce séjour est en demi-pension.


Les repas de midi ne sont pas compris dans le tarif. Vous pouvez vous-même confectionner vos pique-niques ou bien les commander la veille pour le lendemain auprès des hébergeurs (paiement sur place). Il y a de nombreux points de ravitaillement bon marché sur le chemin.

## TRANSFERTS INTERNES

Aucun transfert. Tous les trajets sont effectués à pied.

**Code : KTSTJM**

## PORTAGE DES BAGAGES



Bagages transportés par nos soins par véhicule

Nous vous demandons d'avoir **un bagage par personne** pas trop volumineux (60 cm maximum), dont le **poids ne dépasse pas 10 kg**.

Nous nous déchargeons absolument de toute responsabilité en cas de détérioration de tout objet fragile (ordinateur portable, par exemple).

**Si vous faites partie d'un groupe**, nous vous demandons d'indiquer sur vos étiquettes bagages le **Nom de la personne responsable** de ce groupe (personne qui a réservé la randonnée) en plus de votre nom.

### Coordonnées de taxi :

Vous trouverez dans votre dossier de randonnée les coordonnées des taxis qui transportent vos bagages. Vous pouvez les contacter en cas de blessure, fatigue ou trop longue étape.

Vous pouvez également vous adresser directement aux offices de tourisme des étapes concernées ou aux hébergements.

Nous ne prenons pas en charge la réservation de ces taxis et ils ne sont pas compris dans le prix de la randonnée.

## GROUPE

A partir de 2 personnes.

Vous constituez au préalable votre groupe qui randonne en toute autonomie. Il n'est pas possible de regrouper des inscriptions individuelles pour des randonnées en liberté.

Vous êtes membres d'une association, d'un comité d'entreprise, d'une collectivité, vous êtes une famille ou un groupe d'amis désirant randonner ensemble : nous organisons cette randonnée aux dates que vous choisissez, avec un tarif étudié.

Vous avez un rêve, un projet..., consultez-nous.

## DOSSIER DE RANDONNEE

Trois semaines environ avant votre départ, vous recevrez le **dossier complet** comprenant tous les éléments nécessaires à la réalisation de votre randonnée

Un **dossier est fourni par groupe de 2 à 5 personnes**. Si vous désirez des dossiers supplémentaires, ceux-ci sont à réserver à l'inscription (avec supplément).

Ce dossier comprend :

Le guide du Chemin de Saint-Jacques en Espagne, des étiquettes pour vos bagages, une fiche pratique comprenant le déroulement de la logistique, les adresses des hébergements, ainsi que toutes les informations complémentaires.

**Code : KTSTJM**

## EQUIPEMENT INDIVIDUEL A PREVOIR

### Conseils pour le choix de votre équipement :

Pour le haut du corps : quelle que soit la région ou la saison, le principe des 3 couches respirantes (Tee-shirts - pull ou veste chaude - surveste imperméable/coupe-vent) permet de répondre à la plupart des situations.

Opter pour des vêtements qui sèchent rapidement -fibres synthétiques- et proscrire le coton (séchage trop lent => inconfortable). La laine est une fibre naturelle qui possède aussi d'excellentes qualités et qui, grâce aux nouveaux procédés de fabrication, connaît un retour en force dans la confection des vêtements Outdoor.

Pensez à vous couvrir avant d'avoir froid, mais surtout à vous découvrir avant d'avoir trop chaud : la sueur est l'ennemi du randonneur -surtout en hiver- car elle humidifie les vêtements qui sont rapidement glacés. Proscrire les anoraks, qui peuvent transformer une agréable randonnée en véritable calvaire !

Pour le bas du corps : shorts et pantalons en toile solide, en matière synthétique, permettent aussi un séchage rapide et procurent donc plus de confort. Apportez un soin particulier au choix des chaussettes : prenez des chaussettes de randonnée, renforcées (solidité) et à coutures plates (pour éviter les ampoules). En hiver, choisissez des chaussettes chaudes. Dans ce domaine aussi, proscrire le coton.

### Les bagages :

- 1 sac de voyage par personne (ou valise à roulette). Ne prenez pas un bagage trop volumineux afin d'éviter des soucis d'encombrement de bus ou d'organisation logistique. Le poids doit-être impérativement limité à 10 kgs. Tout bagage supplémentaire ou d'un poids supérieur risque de ne pas être pris en charge par le transporteur ou alors il vous demandera un supplément. Evitez absolument d'y laisser des objets fragiles et/ou de valeur.

- 1 sac à dos de 35-40 litres environ, avec ceinture ventrale et un dos bien aéré pour votre confort

### Les vêtements :

- 1 chapeau, ou casquette, ou foulard
- 1 bonnet, ou bandeau en polaire et/ou un tour de cou
- 1 paire de gants chauds
- des tee-shirts en matière respirante à manches courtes (1 tous les 2-3 jours) et 1 ou 2 à manches longues
- 1 veste chaude type polaire (voire déperlante type "softshell") ou type "primaloft" (chaud et compressible)
- 1 veste coupe-vent imperméable et respirante type "gore-tex" avec capuche
- 1 pantalon de trekking solide et déperlant
- 1 short ou short 3/4, confortable et solide
- des sous-vêtements
- 1 maillot de bain et 1 serviette qui sèche rapidement (facultatif en vue d'éventuelles baignades)
- des chaussettes de randonnée (au moins 1 paire tous les 2 jours) à bouclettes, en synthétique et/ou en laine
- 1 paire de chaussures de randonnée tenant bien la cheville et imperméables, à semelle type "Vibram". À éprouver impérativement avant votre séjour.
- 1 paire de guêtres (facultatif)
- des vêtements et chaussures confortables pour le soir

**Code : KTSTJM**

## **Le matériel**

- 1 grand sac plastique à glisser dans votre sac à dos afin de protéger vos affaires des intempéries et/ou 1 sur-sac
- 1 pochette étanche avec : votre contrat d'assistance, vos papiers d'identité, carte vitale et tout autre document mentionné dans la rubrique formalités
- 1 parapluie solide et léger (facultatif mais très utile en cas de pluie)
- 1 paire de bâtons (facultatif)
- 1 paire de lunettes de soleil de bonne qualité (protection niveau 3) couvrant bien les côtés + crème solaire avec un bon indice de protection et écran labial (le tout systématiquement dans le sac à dos)
- 1 gourde isotherme ou aluminium de 1,5 litre mini ou gourde souple type Platypus (déconseillée en hiver) ou une simple bouteille en plastique
- 1 petit thermos 50 cl (facultatif et surtout utile en hiver si vous souhaitez amener thé, café...)
- 1 gobelet plastique ou aluminium avec anse isolée
- 1 couteau de poche pliant (type Opinel)
- pour le pique-nique : couverts et 1 boîte plastique de 0,5 litre minimum type Tuperwear (utile si vous souhaitez emporter des salades pour votre pique-nique)
- nécessaire de toilette
- boules Quiès ou tampons Ear (contre les ronflements de voisinage ou autres nuisances sonores)
- des mouchoirs
- du papier toilette
- 1 briquet (attention à ne pas provoquer d'incendie ; donc à n'utiliser qu'en cas de nécessité et avec un maximum de précautions)
- 1 frontale ou lampe de poche + couverture de survie : à mettre systématiquement dans le sac à dos, un retard imprévu suite à un incident peut subvenir même au cours d'une randonnée facile
- des lunettes de rechange (si vous portez des lunettes de vue)
- appareil photo, jumelles, matériel de peinture... (facultatif)

## **La pharmacie :**

Prévenez vos compagnons de voyage de toute maladie, traitement ou autre allergie qui pourraient compliquer une prise en charge médicale en cas d'incident, ou tout malaise éventuel qui pourrait vous arriver en cours de randonnée

- vos médicaments habituels
- médicaments contre la douleur : paracétamol de préférence
- médicaments contre les troubles digestifs
- pastilles contre le mal de gorge
- bande adhésive élastique, type Elastoplaste en 5 ou 8 cm de large x 2,5 m.
- pansements type Steri-Strip
- jeux de pansements adhésifs + compresses désinfectantes
- double peau (type Compeed ou SOS ampoules)
- pince à épiler
- petits ciseaux
- vitamine C
- pince à échardes
- gel désinfectant utile pour se laver/désinfecter les mains (type "Stérilium gel")

N'oubliez pas votre bonne humeur, ni votre curiosité !

**Code : KTSTJM**

## Partenariat PEDIBUS – Raidlight – Vertical

PEDIBUS, implantée dans le Parc Naturel de Chartreuse depuis 1986, compte comme voisins les entreprises sœurs Raidlight et Vertical installées à St Pierre de Chartreuse.

Les deux marques conçoivent des produits légers, techniques et toujours plus ergonomiques pour les pratiques de montagne depuis plus de 12 ans, et même depuis 1984 pour Vertical. Forts de cette histoire, de l'expérience d'employés de tous niveaux sportifs, et d'une collaboration étroite avec les utilisateurs en recueillant leurs avis, Raidlight et Vertical proposent des produits adaptés à la pratique de chacun.

Raidlight et Vertical, tout comme PEDIBUS, partagent cette passion de la Randonnée et de l'Outdoor, cette envie de parcourir des sentiers et chemins, qui apportent lacet après lacet leurs lots de paysages et de découvertes. En partageant le même cadre, les mêmes passions et les mêmes valeurs, nous nous sommes naturellement rapprochés, pour progresser ensemble.

En effet, nos valeurs nous engagent à limiter au maximum l'empreinte de notre activité sur l'environnement, à développer l'activité de nos territoires de montagne, mais aussi à être respectueux des hommes et de la nature ici et à l'étranger.

Pour nos deux entreprises, pas de grands discours aujourd'hui, mais plutôt des produits vrais, simples et efficaces.

### Les accompagnateurs de PEDIBUS ont testé pour vous :

Parmi la large gamme proposée par Raidlight et Vertical, les accompagnateurs de PEDIBUS ont testé pour vous différents modèles et vous conseillent :

#### Le Sac à dos Mixed Alp 38 litres VERTICAL

Il a fait l'unanimité pour son rapport poids (750 g) / capacité / fonctionnalités.



#### La Veste Santi MP+ VERTICAL

Une veste coupe-vent 2 couches polyvalente, dans des conditions dynamiques et abrasives.



#### Le Maillot Manches Courtes TECHNICAL

C'est le haut idéal ! Il est très respirant et permet de rester au sec durant l'effort.



#### La Doudoune Down Jacket VERTICAL

Garnie à 90 % de duvet, elle est à la fois simple, fonctionnelle et efficace.



Vous retrouverez ces équipements sur les sites sur [www.raidlight.com](http://www.raidlight.com) et sur [www.verticalmountain.com](http://www.verticalmountain.com), ou dans la boutique de St Pierre de Chartreuse.



Par ailleurs, avec votre inscription, PEDIBUS sera heureux de vous proposer des offres exclusives négociées pour vous.

**Code : KTSTJM**

## DATES ET PRIX

### Période :

Départ possible à votre convenance, **tous les jours de la semaine du 1er avril au 31 octobre 2021**, suivant la disponibilité des hébergements.

Eviter un départ pendant les fêtes de Pampelune, un supplément important vous sera demandé pour tout départ du 05 au 14 juillet.

Il est préférable de **réserver le plus tôt possible**. Nous n'avons pas de places réservées dans les hébergements et certains d'entre eux sont complets parfois plusieurs mois à l'avance. Cela vous permettra de suivre le programme prévu, sans transfert, ni supplément.

Merci d'indiquer sur le bulletin de réservation les **autres dates qui vous conviendraient** également (par exemple possibilité de décaler la randonnée de 1 ou 2 jours avant ou après...), ceci au cas où un ou plusieurs hébergements ne seraient pas disponibles aux dates choisies.

### Tarif 2021 :

**625 € en demi-pension**

Chambre individuelle : **+ 205 €**

Supplément un seul participant (en plus de la chambre individuelle) : **Aucun**.

Nuit supplémentaire à Logroño en demi-pension en chambre double le dernier jour : **+ 77 €**

Nuit supplémentaire à Logroño en demi-pension en chambre individuelle le dernier jour : **+ 112 €**

Les réservations de **prestations supplémentaires** doivent se faire **à l'inscription** et être spécifiées sur le bulletin de réservation.

### Modification de Réservation :

**ATTENTION !** Des frais de dossier (**50 €**) pourront être retenus pour tout **changement sur la réservation** déjà effectuée (type de chambre, date de départ, nombre de personnes...).

Votre randonnée commencée, pour des raisons évidentes d'organisation, vous devez impérativement **suivre le programme** tel qu'il vous a été confirmé. Il ne sera alors plus possible de modifier vos dates et lieux d'hébergement.

## LE PRIX COMPREND

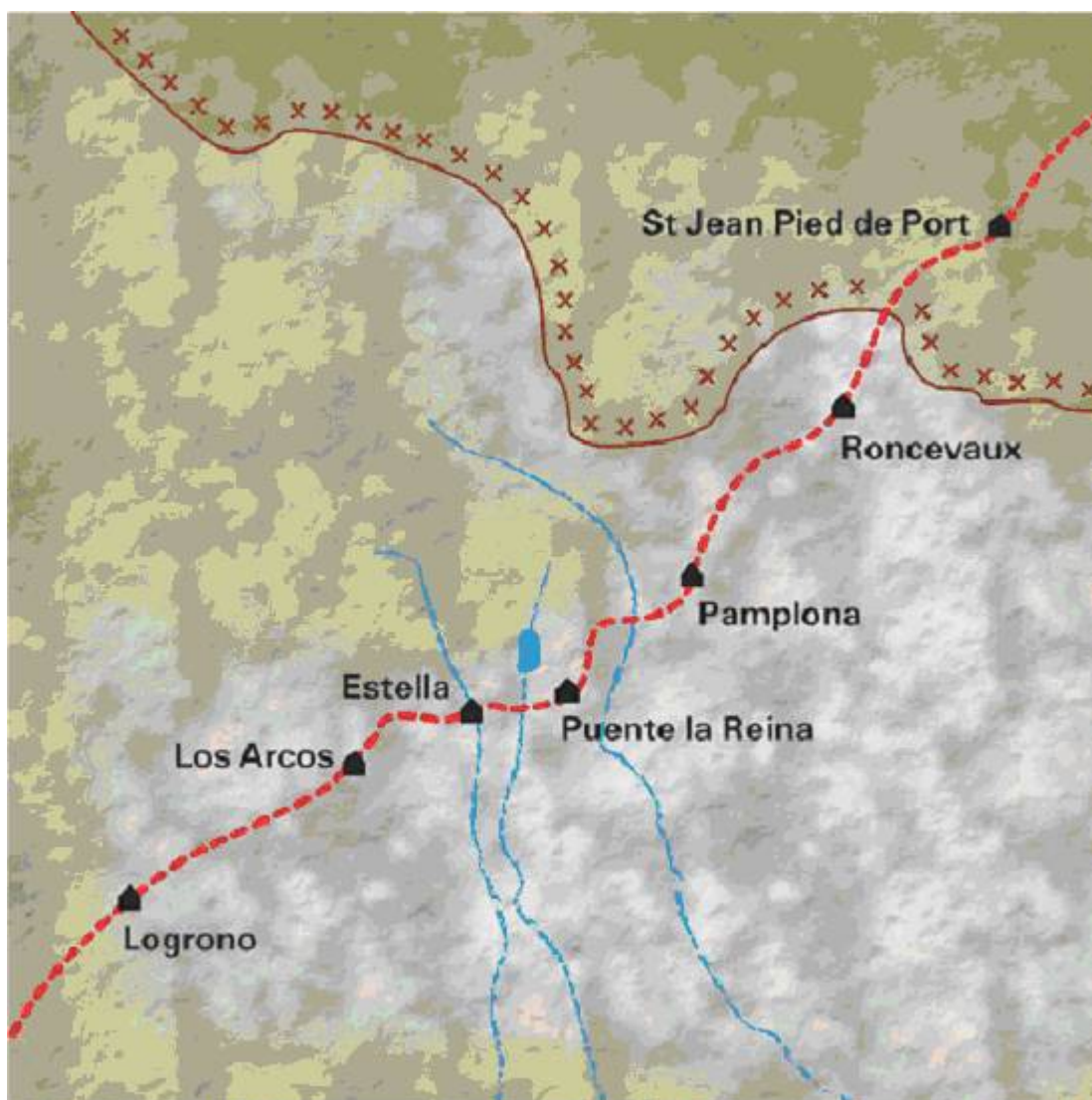
- Les frais d'organisation.
- La nourriture et l'hébergement en demi-pension (sauf dîner jour 4 à Pampelune).
- La fourniture d'un dossier de randonnée complet.
- La fourniture du guide du Chemin de Saint-Jacques en Espagne.
- Le transport des bagages à chaque étape.

## LE PRIX NE COMPREND PAS

- Les repas de midi (sauf pension complète).
- Le repas du soir à Pampelune le jour 04.
- Le vin pendant les repas.
- Les boissons et dépenses personnelles.
- Les éventuelles visites.
- L'équipement individuel.
- Les navettes ou taxis pour récupérer votre voiture ou pour raccourcir certaines étapes.
- Les trajets jusqu'au lieu d'accueil et à partir du lieu de dispersion.
- Les différentes assurances : Annulation ou/et Frais de recherche et secours - Assistance - Rapatriement – Interruption de séjour.
- Tout ce qui n'est pas dans "Le prix comprend".

**Code : KTSTJM**

## POUR EN SAVOIR PLUS



### **NOS POINTS FORTS**

- Nos 15 ans d'expérience sur le Camino Frances.
- La fiabilité de l'organisation.
- La qualité des hébergements.
- Les dîners inclus (sauf à Pampelune).

### **L'ESPRIT DU SÉJOUR**

Randonner, c'est se mettre à l'écoute de son corps et de tout ce qui l'entoure mais c'est aussi s'arrêter pour s'émerveiller, s'ouvrir à la nature.

Randonner, c'est aller à la rencontre de l'autre au détour d'un sentier ou d'un village, rencontre apportant la dimension humaine à la découverte d'un pays.

**Code : KTSTJM**

## **QUI ETAIT ST JACQUES ?**

**Histoire ou Légende ?** L'Evangile nous dit que Saint Jacques était un des douze apôtres du Christ. C'était le fils de Zébédée et de Marie Salomé. Il était frère de Saint Jean et apparenté au Christ par sa Mère. Hérode le fit périr par le glaive. L'Eglise le désigne sous le nom de Saint Jacques le Majeur pour le distinguer de l'autre apôtre Jacques, dit le Mineur, qui fut chef de l'église de Jérusalem après la mort du Christ.

La légende nous dit qu'après la Pentecôte, Saint Jacques alla évangéliser l'Espagne. Il débarqua en Andalousie sur la côte méditerranéenne et de là il se rendit en Galice située à l'extrémité Nord-Ouest de la péninsule Ibérique. Après quelques années d'apostolat, il revint à Jérusalem où il fut décapité. Deux de ses disciples, Théodore et Athanase, mirent son corps dans une barque et prirent la mer. La barque, poussée par le vent et les eaux, vint s'échouer au fond d'un estuaire de Galice où devait naître par la suite la ville d'Iria Flavia qui porte de nos jours le nom d'El Padron. Ses deux disciples enterrèrent le corps de l'apôtre à l'intérieur des terres, en un lieu où sera érigée la ville de Saint Jacques de Compostelle.

## **LE CHEMIN DE COMPOSTELLE :**

Ce n'est qu'au début du Xème siècle qu'un ermite nommé Pélage aura des visions. Il alertera Théodomir, l'évêque d'Iria Flavia. Ils découvriront trois tombeaux qu'ils identifieront comme étant ceux de Saint Jacques et de ses deux disciples. Sur les lieux de la découverte les rois de Galice feront construire d'abord une église rustique, puis une deuxième plus luxueuse qui attireront les premiers Pèlerins. La deuxième église élevée au rang de cathédrale sera prise et détruite par les Maures. A sa place, sera construite la cathédrale romane que l'on admire encore de nos jours. Saint Jacques deviendra le patron de l'Espagne et le symbole de la reconquête sur l'Islam. Au XVIIIème siècle, par crainte des incursions anglaises, les tombes de Saint Jacques et de ses deux disciples seront murées dans la crypte de la cathédrale et on en perdra la trace. Il faudra attendre le XIXème siècle pour remettre à jour les trois tombeaux. Le pèlerinage à Saint Jacques de Compostelle est un des trois grands pèlerinages de la Chrétienté avec ceux de Rome et de Jérusalem. Il a connu son apogée au XIIème siècle. Sous l'impulsion des Papes, de l'ordre de Cluny, des royaumes catholiques du nord de l'Espagne et de divers ordres hospitaliers, il est alors un formidable moyen de communication. Dans l'Europe médiévale, il draine, des hommes, des idées, des cultures, des techniques.

La Guerre de Cent Ans entre la France et l'Angleterre, la Réforme, l'émergence des monarchies absolues, la Révolution Française avaient réduit son importance, mais en ce début du XXIème siècle, on constate un renouveau du Pèlerinage vers Saint Jacques de Compostelle.

Ainsi, le « Chemin » fut pendant douze siècles une ligne de convergence des courants de pensée, des styles artistiques et architecturaux..., le fil conducteur des grands mouvements humanistes et spirituels.

Entré aujourd'hui dans la modernité, déclaré par le Conseil de l'Europe « Premier Itinéraire Culturel Européen » et « Patrimoine Mondial de l'Humanité » par l'UNESCO, le périple vers Santiago de Compostela, qu'il reste un pèlerinage pour certains, ou un grand et beau voyage pour d'autres est un enchaînement de merveilles. Jalonné de petites chapelles et de grands monastères, traversant des villages et des villes à l'ambiance médiévale avec leurs hospices, leurs églises ou leurs cathédrales construites par les meilleurs bâtisseurs de chaque époque...

**Code : KTSTJM**



## BIBLIOGRAPHIE

### 1 . Guides et topo guides :

- Le topo guide de la Fédération Française de la Randonnée Pédestre : GR 65 Sentier de St Jacques de Compostelle : GENEVE - LE PUY (Ref 650), LE PUY – FIGEAC (Ref 651), FIGEAC – MOISSAC (Ref 652), MOISSAC – RONCEVAUX (Ref 653).
- Le guide pratique du Pèlerin « Le Chemin de Saint-Jacques en Espagne de Saint-Jean-Pied-de-Port à Compostelle ».
- Le guide pratique du Pèlerin « Le Chemin Côtier - Camino del Norte - Vers Saint Jacques de Compostelle - De Bayonne au Cap Finisterre ».
- Guide Gallimard Saint Jacques
- Les Chemins de St Jacques de Genève au Puy en Velay (Association Rhône Alpes des Amis de St Jacques. [www.amis-st-jacques.org](http://www.amis-st-jacques.org))
- Guide Européen des Chemins de Compostelle de Jean Bourdarias et Michel Wasielewski - Librairie Arthème Fayard - Ce guide de très bonne qualité est rédigé à l'attention des automobilistes. Il peut cependant servir aux piétons sur les itinéraires de Paris et de Vézelay où il n'y a pas de guide pédestre et aux cyclistes sur l'ensemble de la France.
- Le chemin d'Arles - Vers Saint Jacques de Compostelle - Guide pratique du pèlerin de Provence en Espagne de Louis Laborde-Balen P. Macia J.-P. Sirejol aux Editions Randonnées Pyrénéennes.
- Sur les Chemins de Compostelle (regroupe la partie française et espagnole) Patrick Huchet / Yvon Boelle, Ouest France - 1999.
- Guides de poche du randonneur et du pèlerin sur le Chemin de Saint Jacques de Compostelle - F. Lepère. Ed. Lepère – février 2009.
- Le guide du Pèlerin de St Jacques de Compostelle, Jeanne Viellard (J.Vrin).

### 2 . Histoire, voyage, reportage photos :

- Les chemins de Saint Jacques de Yves Bottineau. Arthaud. Histoire, Voyage.
- Sur les chemins de Saint Jacques de René de la Coste-Messelière. Perrin - Histoire et Photos.
- Les chemins de Compostelle en terre de France de Patrick Huchet - Éditions Ouest France - Histoire, voyage, photos.
- Chemins de Compostelle en terre d'Espagne de Patrick Huchet, Éditeur : Ouest France - Collection : Itinéraires de découvertes ISBN : 2737324718
- Le chemin de Saint Jacques de Compostelle de Lobato et Xurxo . Éditions Lunweg - Histoire, voyage, photos.
- Compostelle. Le grand Chemin de Xavier Barral I Altet chez Gallimard - Histoire.
- Les pèlerins du Moyen Age de Raymond Oursel - Éditions Fayard.
- Vers l'étoile de Compostelle – Hors-Série de Pèlerin Magazine - Consacré aux routes de Saint-Jacques de Compostelle en France et en Espagne. 67 pages.
- Les chemins de Compostelle - Éditeur MSM.
- Compostelle, le Grand Chemin, Xavier Barral, Découverte Gallimard
- La légende dorée - Jacques de Voragine, Point Seuil 1998. Ce livre ne se soucie pas tant de l'histoire que de romancer la vie des saints : où comment se construisent les légendes.

### 3 . Récits de pèlerins, témoignages :

- Priez pour nous à Compostelle de Pierre Barret et Jean-Noël Gurgand. Éditeur Hachette Littératures. Témoignage sur la vie des pèlerins du Moyen Age.
- L'Ange de Compostelle de Serge Grandais, frère de Saint Vincent de Paul chez Brepols 1997.
- Le Par-Chemin de Compostelle, Philippe Emmanuel Rausis, moine Dominicain chez Ad Solem 1995.
- Retour à Conques - Jean-Claude Bourles, Ed. Petite Bibliothèque Payot / Voyageurs : Partis du Puy-en-Velay, deux marcheurs entreprennent la grande randonnée 65 qui, à travers la Haute-Loire, la Lozère et l'Aveyron, les conduira à Conques.
- Passants de Compostelle - Jean-Claude Bourles, Ed. Petite Bibliothèque Payot / Voyageurs : l'auteur interroge les pèlerins mais aussi des témoins privilégiés : agriculteurs, commerçants et tous ceux, laïcs ou religieux, qui voient se succéder les "passants de Compostelle" et parfois les accueillent.
- Le grand chemin de Compostelle - Jean-Claude Bourles, Ed Petite Bibliothèque Payot / Voyageurs : Chemin de foi, chemin de savoir et d'échanges, chemin d'initiation : Compostelle fut tout cela, et plus encore. Mais qu'en est-il aujourd'hui ?
- Je pars - Hans-Peter Kerkeling, Paris, les arènes, 2006 Traduction 2008 Antoine Robin, 256p : Vendu à plus de 2.5 millions d'exemplaires, ce récit d'un humoriste allemand renouvelle le genre du récit de pèlerinage.

Les librairies La Procure, spécialisées sur la religion catholique, offrent un large choix d'ouvrages. Un exemple de librairie à Paris : La Procure 3, rue de Mézières 75006 Paris, Tél. : 01.45.48.20.25. Il y en a également en province. [www.laprocure.com](http://www.laprocure.com)

### 4 . Romans :

- Les étoiles de Compostelle de Henry Vincenot. Éditions Denoël - Existe aussi chez Gallimard collection Folio et chez De la Seine.
- Le Pèlerin de Compostelle de Paulo Coelho. Éditions Anne Carrière - Existe aussi en collection Le Livre de Poche.
- Immortelle randonnée de Jean-Christophe Ruffin. Editions Guérin.

## ADRESSES UTILES

- Association Rhône Alpes des Amis de St Jacques : Pour mieux vous renseigner, une permanence est assurée à l'adresse : ARA - Maison des associations 5, place Saint-Jean 69005 - LYON, (le premier jeudi de chaque mois de 17 h 00 à 19 h 00, sauf en août) et dans chacune des délégations départementales. [www.amis-st-jacques.org](http://www.amis-st-jacques.org)

Si vous habitez Rhône-Alpes, toute correspondance, demande de renseignements, demande de carnet de pèlerin, doit être envoyée à la délégation correspondant à votre département de résidence. Vous pouvez consulter l'adresse correspondant à votre département sur le site [www.amis-st-jacques.org](http://www.amis-st-jacques.org).

- Association de Coopération Inter-Régionale « Les Chemins de St Jacques », 4 rue Clémence Isaure 31000 Toulouse (métro Esquirol), Tel : 05 62 27 00 05, [www.chemins-compostelle.com](http://www.chemins-compostelle.com), [chemins.de.compostelle@wanadoo.fr](mailto:chemins.de.compostelle@wanadoo.fr).
- Société des Amis de St Jacques, 8-8bis rue Jean-Bart, 75006 Paris (à côté de Saint-Sulpice). Tel. 01 43 54 32 90 [www.compostelle.asso.fr](http://www.compostelle.asso.fr)
- Compostelle 2000, 11, Rue Hermel 75018 Paris Tel : 01 43 20 71 66 Email : [compostelle2000@orange.fr](mailto:compostelle2000@orange.fr) ou [www.compostelle2000.org](http://www.compostelle2000.org)
- Office du tourisme espagnol, 22 Rue St Augustin 75002 Paris Tél : 01 45 03 82 50

**Code : KTSTJM**

## LIENS INTERNET

|   |   |
|---|---|
| Page Facebook St Jacques de Compostelle   | <a href="http://www.facebook.com/RandonneesCompostelle">www.facebook.com/RandonneesCompostelle</a>                              |
| Jakobsweg : Genève – Le Puy.<br><b>Site réalisé par PEDIBUS</b>                       | <a href="http://www.jakobsweg.fr">www.jakobsweg.fr</a>  |
| Chaîne Youtube : <b>Compostelle vu du ciel</b>  | <a href="https://www.youtube.com/channel/UCMbJN1sA5Jgm3SweVaN8wdw">https://www.youtube.com/channel/UCMbJN1sA5Jgm3SweVaN8wdw</a> |
| Association Rhône Alpes des Amis de Saint Jacques                                     | <a href="http://www.amis-st-jacques.org/page_daccueil.php">www.amis-st-jacques.org/page_daccueil.php</a>                        |
| Le chemin de Saint Jacques - Office du tourisme de Galice                             | <a href="http://www.caminodesantiago.gal/es/inicio">www.caminodesantiago.gal/es/inicio</a>                                      |
| Association des Amis du Chemin de Saint Jacques de Compostelle (Pyrénées Atlantiques) | <a href="http://www.aucoeurduchemin.org">www.aucoeurduchemin.org</a>  |

## INFORMATIONS RELIGIEUSES : CREDENTIAL | CREANCIALE | COMPOSTELLA

### La Crédential

Ce document, dans la tradition du pèlerinage vers Compostelle, est une accréditation délivrée à celui qui accomplit ce périple afin d'authentifier sa motivation spirituelle. Invitation à la rencontre et au respect de l'hôte, elle le recommande auprès de tous ceux qu'il croisera le long de sa pérégrination. Elle n'ouvre à aucun droit particulier. Elle permet toutefois l'accès aux gîtes espagnols. Un tampon, obligatoire à chaque étape, apposé par le prêtre, la mairie, l'office de tourisme ou l'hébergeur, atteste du passage.

Les associations des amis de St Jacques sont habilitées pour délivrer cette crédential.

Vous pouvez l'obtenir aussi en remplissant le formulaire de commande sur le site :

[www.chemins-compostelle.com/boutique](http://www.chemins-compostelle.com/boutique), en joignant un chèque de 10 € à l'ordre de l'ACIR au minimum 10 jours avant la date de départ

Association de Coopération Inter-Régionale "Les chemins de Saint-Jacques de Compostelle"

4, rue Clémence Isaure - FR-31000 TOULOUSE (métro Esquirol)

Tel : +33(0)5 62 27 00 05 ou [accueil@chemins-compostelle.com](mailto:accueil@chemins-compostelle.com)

### La Créanciale

Document analogue délivré par un représentant de l'église après un entretien, "occasion d'un dialogue fraternel" et "signe d'un accueil confiant et réciproque". Il n'est pas nécessaire d'être chrétien pour l'obtenir.

S'adresser aux prêtres ou contacter l'évêché de votre diocèse, tous très inégalement informés et intéressés.

Une Créanciale est un document de recommandation attestant de l'état de pèlerin ; elle engage celui qui la délivre comme celui qui la présente à ses hôtes le long du chemin. C'est un signe d'appartenance au peuple des pèlerins et c'est aussi le signe d'accueil confiant et réciproque entre le pèlerin, Chrétien ou pas, et l'Eglise car cette Créanciale doit être remise en mains propres après un entretien avec un délégué représentant explicitement l'Eglise catholique sur le sens chrétien du pèlerinage.

### La Compostella

Sorte de diplôme délivré par la Cathédrale de Compostelle à ceux qui ont accompli les 100 derniers kilomètres à pied ou les 200 derniers kilomètres à vélo ou à cheval.

L'attestation du pèlerinage (Compostella) est donnée à St Jacques de Compostelle au vu de la Créanciale dûment tamponnée aux haltes quotidiennes pour tout ou partie notable du chemin.

**Code : KTSTJM**

## **INFORMATIONS COMPLEMENTAIRES**

### **La région et le climat**

Relief peu élevé et vallonné, sauf pour le deuxième jour de la traversée des Pyrénées, avec un passage à 1300 m d'altitude. Dans cette partie " montagnarde ", le climat est, en général, frais et humide, et soumis aux influences atlantiques. Les pluies ne sont pas rares et le brouillard est souvent accroché sur la crête avant Roncevaux. En descendant vers la plaine et les " sierras ", le climat devient plus continental, chaud et sec, surtout en été. L'hiver est froid, autant en montagne (parfois de la neige sur la partie la plus haute, même si elle n'est pas en permanence) qu'en plaine (froid et sec).

La végétation est très variée allant de la forêt montagnarde à la garrigue.

### **La vie en Espagne**

Vous allez effectuer une randonnée en territoire espagnol. Il est conseillé de parler un peu espagnol pour mieux apprécier le séjour, sans toutefois devoir manier à la perfection la langue de Cervantès. Un petit dictionnaire français/espagnol ne sera pas superflu. La monnaie est l'Euro. Sachez aussi que les habitudes culinaires espagnoles sont parfois assez différentes des françaises. Et que les repas sont retardés jusqu'à 2 heures sur l'horaire français (petit-déjeuner vers 8h30-9h00 et souper vers 21 heures).

### **Lexique de quelques mots usuels :**

Souper = cena  
Petit déjeuner = desayuno  
Repas de midi = comida  
Pique-nique = picnic  
Timbre = sello  
Carte postale = postal  
Carte = mapa  
Droite = derecha  
Gauche = izquierda  
Carrefour = cruce  
Centre-ville = centro urbano  
Un appel téléphonique = una llamada telefonica  
Chemin = camino  
Village = pueblo  
Médecin = médico  
Urgence = urgencia  
Taxi = taxi  
Gare SNCF = estación RENFE  
Gare routière = estación de autobuses

### **Pour téléphoner en France**

Pour téléphoner en France depuis l'Espagne, composez l'indicatif international 00, puis l'indicatif de la France 33, puis votre numéro de téléphone en enlevant le premier 0.

Par exemple, pour appeler PEDIBUS depuis l'étranger composez le 00 33 4 79 65 88 27 et depuis la France 04 79 65 88 27.

Office du tourisme espagnol, 43 rue Descamps, 75784 Paris Cedex 16, Tel : 01 45 03 82 50

Office de Tourisme de St Jean Pied de Port, Tel : 05 59 37 03 57

Office du Tourisme de Logroño, Tel : (00 34) 941-26 06 65

Office de Tourisme de Pampelune, Tel (00 34) 948 20 65 40

Office de tourisme de Roncevaux, Tel : (00 34) 948 760 301

**Code : KTSTJM**

# **INSCRIPTION, ANNULATION & ASSURANCES**

## **INSCRIPTION**

### **Quand réserver ?**

De toutes façons, le plus tôt possible, car ainsi vous êtes sûrs que votre inscription est prise en compte. Votre acompte n'est débité que lorsque la randonnée est assurée (sauf paiement sur notre site sécurisé). Une randonnée est assurée lorsqu'il y a suffisamment d'inscrits pour que le départ soit confirmé. Conformément à la loi, nous prenons une décision définitive 21 jours avant le départ. Si la randonnée est annulée, nous vous en avisons immédiatement et vous proposons plusieurs solutions de remplacement. Si aucune ne vous convient, nous vous remboursons votre acompte.

### **Comment réserver ?**

- **En ligne** sur notre site internet [www.pedibus.org](http://www.pedibus.org) en inscrivant le code du séjour en haut de la page d'accueil. Une fois sur la page du séjour, cliquez sur "Me préinscrire". Vous pouvez ensuite payer par tous moyens de paiement, en particulier par carte bancaire sur notre site sécurisé.
- **Par courrier.**

L'inscription est effective dès que nous recevons votre bulletin d'inscription signé accompagné d'un acompte de 30 % (à plus d'un mois du départ) ou de la totalité du règlement (à moins d'un mois). Attention ! N'envoyez jamais de chèque seul sans bulletin d'inscription.

Inscription signée parvenue dans nos bureaux :

- à plus de 22 jours du départ : aucun frais d'inscription.
- entre 21 jours et 8 jours du départ : frais d'inscription : 10 € (20 € pour les randonnées liberté et les voyages).
- à moins de 8 jours du départ : d'inscription : 20 € (30 € pour les randonnées liberté et les voyages). Le paiement doit être obligatoirement effectué par carte bancaire.

### **Mode de paiement – au choix :**

- Par carte bancaire Visa ou Mastercard (paiement en ligne sur notre site sécurisé [www.pedibus.org](http://www.pedibus.org)).
- Par carte bancaire Visa ou Mastercard (paiement par correspondance). Dans ce cas, indiquez très lisiblement votre numéro de carte, la date d'expiration, les trois derniers chiffres du code inscrit au dos de votre carte, ainsi que votre signature au bas du bulletin d'inscription. Si vous n'habitez pas en France, nous vous conseillons de payer par carte bancaire. Attention : si vous payez l'acompte par carte bancaire par correspondance, sauf avis spécial de votre part, le solde sera débité également par carte bancaire, un mois avant la date de votre départ.
- Par chèque bancaire français à l'ordre de PEDIBUS (préciser au dos de votre chèque le nom des personnes concernées si vous réglez pour le compte de quelqu'un d'autre).
- Par chèques vacances.

### **Accusé de réception :**

Lorsque nous sommes en possession de votre bulletin d'inscription et de votre acompte, nous vous envoyons un accusé de réception vous informant si d'ores et déjà votre randonnée est assurée.

### **Confirmation :**

Lorsque la randonnée est assurée, nous vous adressons notre confirmation définitive. Elle comprend notre facture, la documentation de l'assurance et tous les éléments complémentaires nécessaires à l'organisation de votre randonnée. Pour les voyages à l'étranger, une convocation à l'aéroport vous parviendra au plus tard huit jours avant le départ.

**Code : KTSTJM**

## ANNULATION

### De notre part :

PEDIBUS se réserve le droit d'annuler un séjour en cas d'insuffisance de participants (6 minimum, sauf cas particuliers précisés) ou par suite de conditions particulières qui risqueraient de compromettre le bon déroulement du séjour. En cas d'insuffisance de participants, ceux-ci seront prévenus dans un délai minimum de 21 jours. Il vous sera proposé plusieurs solutions de remplacement. Si aucune solution ne vous convient, vous serez remboursé intégralement.

Tout participant ne respectant pas les lieux, dates ou heures de rendez-vous, ne pourra prétendre à aucun remboursement, de même qu'une exclusion décidée par votre accompagnateur, pour niveau insuffisant ou non-respect des consignes de sécurité.

### De votre part :

En cas de désistement de votre part (sauf si vous trouvez un remplaçant), les frais d'annulation à votre charge sont les suivants (la **date prise en compte est celle à laquelle PEDIBUS a pris connaissance du désistement**) :

- A 31 jours et plus du départ : 10 % du montant du séjour, avec un minimum de 30 € par personne.
- Entre 30 et 21 jours du départ : 35 % du montant du séjour.
- Entre 20 et 14 jours du départ : 50 % du montant du séjour.
- Entre 13 et 2 jours du départ : 75 % du montant du séjour.
- La veille ou le jour du départ : 90 % du montant du séjour.

Dans le cas de séjour incluant l'émission d'un billet d'avion non remboursable ou l'affrètement d'un bateau.

De 90 à 45 jours avant le départ : 1 000 €

De 44 à 31 jours avant le départ : 60 % du montant du séjour

A 30 jours et moins du départ : 100 % du montant du séjour

Pour la prise en charge de ces frais, nous vous conseillons de souscrire une assurance annulation.

Nous vous proposons trois formules d'assurances au choix :

- **Assurance Annulation (2,5 % du montant du séjour).**
- **Assurance Frais de Recherche et Secours, Assistance Rapatriement, Interruption de Séjour (2 % du montant du séjour).**
- **Assurance Multirisques Annulation, Frais de Recherche et Secours, Assistance Rapatriement, Interruption de Séjour + extension COVID (4.3 % du montant du séjour).**

Les garanties détaillées et les exclusions sont portées sur le fascicule : Annulation – Assistance Frais médicaux et Interruption de séjour et d'activités ASSURINCO MUTUAIDE Vagabondages contrat n°4637 joint à votre dossier.

Il est disponible sur [www.pedibus.org](http://www.pedibus.org) ou sur simple demande.

Attention, ce contrat s'adresse uniquement aux personnes dont le domicile principal est situé en France ou en Europe.

**Code : KTSTJM**

## **L'Assurance Annulation**

L'assurance entre en vigueur dès la souscription et si votre voyage est soldé.

Les événements garantis sont :

- L'annulation pour motif médical : maladie grave, accident corporel grave ou décès de vous-même, un membre de votre famille...

- L'annulation pour Causes Dénommées :

\*Dommages graves ou vols dans locaux privés ou professionnel, convocation en tant que témoin ou juré d'assise, ..., une franchise de 30 € par personne est déduite par l'assureur.

\*La mutation professionnelle, la suppression et la modification des dates de congés payés du fait de l'employeur, vol des papiers d'identité, ... (franchise de 100 € par personne).

- L'annulation toutes causes justifiées (franchise de 10 % du montant des frais d'annulation avec un minimum de 50 € par personne et 150 € par dossier).

**Extension COVID** : uniquement disponible dans la formule multirisques à 4.3 %.

- Annulation pour cause de COVID déclarée dans le mois précédent le départ (ou pour toute autre épidémie).

Les frais d'annulation restant à votre charge vous seront remboursés par l'assureur (excepté une annulation à 31 jours et plus du départ), déduction faite de franchise éventuelle, des frais de dossier, de visa, des taxes portuaires et aéroportuaires et du montant des assurances. Ils sont calculés en fonction de la **date de constatation médicale ou de l'événement qui entraîne l'annulation**.

### **Cas Particuliers concernant les voyages à l'étranger**

Dans le cas d'un billet d'avion émis à l'avance, que ce soit à votre demande ou en raison de la politique de certaines compagnies aériennes pour certains types de tarif, il sera facturé des frais d'annulation égaux à 100 % du prix du billet, quelle que soit la date de l'annulation.

L'Assurance Frais de Recherche et Secours, Assistance Rapatriement, Interruption de Séjour :

La garantie de l'assuré prend effet dès le départ du séjour et cesse lors du retour du voyage.

Les évènements garantis par notre contrat souscrit pour vous auprès de Mutuaide Assistance sont :

- les frais de recherche et secours jusqu'à un plafond de 10 000 €,
- le rapatriement avec assistance en cas d'atteinte corporelle grave,
- les frais médicaux complémentaires à l'étranger,
- l'assistance en cas de décès,
- l'avance sur caution pénale à l'étranger,
- la prise en charge d'honoraires d'avocats à l'étranger jusqu'à un plafond de 5 000 €,
- l'interruption de séjour jusqu'à un plafond de 30000 € par évènement,
- ...

**Extension COVID** : uniquement disponible dans la formule multirisques à 4.3 %.

- Frais hôteliers suite à mise en quarantaine (80 € par nuit – maximum 14 nuits).
- Soutien psychologique suite à mise en quarantaine.
- Frais médicaux sur place.
- Retour impossible suite à vol annulé par autorités ou compagnie aérienne (1000 €).
- Frais hôteliers suite retour impossible (80 € par nuit – maximum 14 nuits).

Nous déclinons toute responsabilité en cas de difficulté avec votre assureur si ces prestations ne couvrent pas les conditions ou les activités du voyage. Si des frais supplémentaires sont exposés de ce fait pour votre retour, nous nous réservons le droit de vous les facturer.

Pour les séjours à l'étranger, les participants possédant une **assistance rapatriement personnelle** devront remplir un formulaire et nous fournir une attestation de leur assurance. Il est notamment important de vérifier que votre destination ne fait pas partie des pays exclus.

Vérifiez notamment que vous possédez une **garantie frais de recherche et secours** avec un plafond suffisamment élevé. En particulier, les assurances des cartes bancaires couvrent l'assistance-rapatriement, mais les assurances des cartes bancaires de base (et certaines cartes bancaires haut de gamme) ne possèdent pas de garantie frais de recherche et secours.

Rejoignez la communauté PEDIBUS sur : [www.facebook.com/pedibus.org](http://www.facebook.com/pedibus.org)

[@RandoPedibus](http://www.twitter.com)



*N'hésitez pas à partager :*

- vos photos de randonnée.
- vos commentaires
- nos bons plans
- les dernières infos dans le monde de la randonnée, de la montagne et du voyage
- les actualités et nouveautés de Pedibus en direct

**PEDIBUS – 63 Chemin du Rosaire – 38380 SAINT PIERRE D'ENTREMONT – FRANCE**

**Tél : (+33) 04 79 65 88 27 - Fax : (+33) 04 79 65 87 60**

**Email : [pedibus@pedibus.org](mailto:pedibus@pedibus.org) - Site Internet : [www.pedibus.org](http://www.pedibus.org)**

PEDIBUS SARL au capital de 8000 € - RCS de Chambéry n° 507 768 919 - Agence de Voyages IM073100009

Garant : Groupama – 5 Rue du Centre - 93199 NOISY LE GRAND Cedex

RCP : MMA Mutuelles du Mans Assurances – SARL SAGA - BP 54 - 69922 OULLINS Cedex.

N° SIRET : 507 768 919 00015

N° TVA Intracommunautaire : FR 48 507 768 919 Référence à l'article 266.1 du CGI régime de la marge bénéficiaire